



Издательство и Образовательный Центр "Лучшее Решение"

лучшееерешение.рф конкурс.лучшееерешение.рф квест.лучшееерешение.рф
лучшийпедагог.рф publ-online.ru полезныекниги.рф
t-obr.ru 1-sept.ru v-slovo.ru o-ped.ru na-obr.ru

Краеведение: Чеканский заказник глазами туриста

Авторы:

Калимуллин Наил Рикансович

**МОБУ "СОШ", с. Куштиряково,
Республика Башкортостан**

Гильмитьянова Танзиля Фазыляновна

**МАДОУ "Бакалинский детский сад
"Радуга", с. Бакалы,**

Республика Башкортостан

Аннотация: В данной статье описывается достопримечательности Чеканского заказника. Авторы изучили интересные места для туриста и проложили свой маршрут до объекта. Статья рекомендуется туристам, географам и всем любителям природы.

Ключевые слова: краеведение, география, физическое здоровье, туризм.

Географическое положение

Учитывая многолетний режим ненастной погоды осенью, решили не откладывать с экскурсией на природу, причем на неизвестные ранее места. Юг Бакалинского района, куда вклинивается небольшая территория (25 км в квадрате) Татарстана, нам казалось заманчивой, точнее «белым пятном» в нашем представлении.

Цели и задачи:

- выяснить географическое положение
- выполнить нитку маршрута
- выяснить достопримечательности территории
- уточнить видовой состав растительности
- найти и выяснить происхождение пещер.

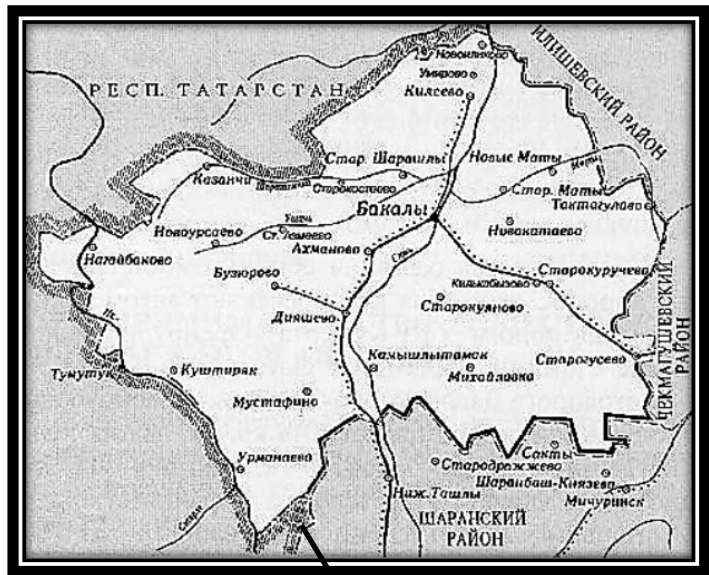
Чеканский заказник находится на востоке Восточно-Европейской равнины в пределах Бугульминско-Белебеевской возвышенности. В административном плане относится к Азнакаевскому району Республики Татарстан.

На севере граничит Бакалинским районом, а на востоке – Шаранским. Чеканский заказник располагается на правом берегу р.Ик и вклинивается на территорию РБ площадью 25 километра квадратов (см. карту). Мост через р.Ик соединяет с деревней Чекан Азнакаевского района. Недалеко от этой деревни находится турбаза «Буревестник». В Чеканском заказнике по долине р.Ик проходит разбитая грунтовая дорога, раньше соединяющая приицские сёла с г. Туймазы. Теперь по этой дороге ездят отдыхающие и рыбаки. Чеканский заказник охраняется государством, пасти скот и вырубка леса запрещена. Культурный отдых туристов допускается.

Карта:



Бакалинский район



Чеканский заказник

Маршрут до Чеканского заказника.

На автотранспорте двигались в юго-восточном направлении следующему маршруту: Куштиряк-Новосасыкуль-Сарлы (Таллы-Сыза)-Суяндук-Урманай-Камай (20 км). Все села расположены в долине р.Ик, и во время езды то там, то здесь мелькают свинцово-серебристые ее воды. После деревни Камай добирались по разбитой грунтовой дороге 5 км пешком до «Тэрэзле тау». Ориентиром служит обустроенный родник «Мехаббат чишмасы» (родник Любви) слева от дороги (см. рис.)

Родник течёт по крутому склону, на подошве вода накапливается и стекает через трубу. Журчание ручья слышно на расстояние до 50 метров.



открывается песчаника. При бровке метров через чуть ниже, среди можно найти вход в Ориентиром служит невысокая сосна, пещер.

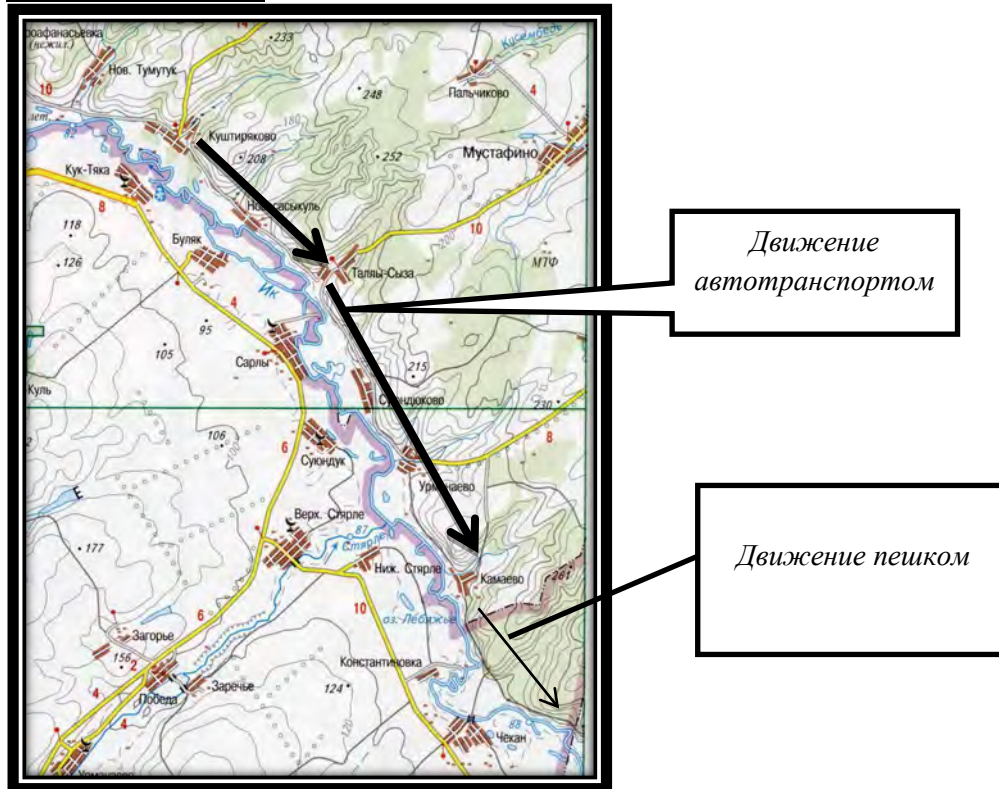
Начинаем подъём в северо- восточном направлении по крутому склону параллельно руслу родника. На склоне много колючего чилизника. Обязательное условие для туриста – штормовка с рукавами и перчатки, иначе не избежать царапин. Высота холма около 100 метров. На бровке возвышенности открывается прекрасный пейзаж долины реки Ик (см. рис.)



При движении направо по бровке метров через 300 перед взором обнажения движения налево по 200, спустившись огромных камней пещеры. одиночная растущая вблизи

Здесь везде леса и кустарники, лишь крутые склоны и луга обросли густой высохшей травой. По грунтовой дороге можно ездить только в сухую погоду. Для этих мест характерно наличие в большом количестве змей, преимущественно неядовитых ужей.

Нитка маршрута



Достопримечательности территории.

Флора

Здесь сочетаются природные зоны лесов и степей. Вокруг леса, но склоны юго-западной экспозиции получают большое количество солнечной радиации, поэтому здесь распространена растительность степей - ковыль, чилизник, дикий лук, горицвет весенний, дикая вишня. В конце апреля засохшая прошлогодняя трава буквально преобразуется из-за красивых цветов Красной книги. Вершина возвышенности изобилует сохранившимся крайне редкого растения – сон-травы. Из лекарственных растений встречаются чемерица и валериана. На подошве склона полосой простирается культурные насаждения сосны возрастом 30-40 лет.

Обнажения песчаника


На крутых склонах сохранились прекрасные обнажения песчаника (см.рис.), в которых отчетливо видны процессы выветривания. Из-за юго-западных ветров образовались небольшие ниши на рыхлых известняковых песчаниках. Пласты простираются горизонтально друг другу.



Огромные глыбы напоминают плато Колорадо Северной Америки. Пожалуй, в нашем районе нет таких красивых обнажений, как здесь, в 5 км. от Камая.

Антропогенные пещеры.

Среди огромных камней скрываются пещеры с глубиной до 15м. Пещеры образовались в результате добычи меди во второй половине 18века. На фотографии видно окись меди синего цвета. Медистые песчаники возили на Архангельский завод. АРХАНГЕЛЬСКИЙ (ШАРАНСКИЙ)



МЕДЕПЛАВИЛЬНЫЙ ЗАВОД основан Г.С.Красильниковым в 1754 на р.Шаран, притоке р. Сюнь. Завод имел 4 медеплавильные печи, 2 горна и 122 медных рудника. В январе 1783 П.Г. Красильников арендовал на 50 лет земли по р. Шаран, Сюнь, Имчак и Тюльгазы у башкир деревень Ильчимбетова, Тюменякова, Туймазы Кыр-Иланской вол. Казанской дороги. В кон. 18 в. производительность завода резко снизилась: в 1794 она составляла 143 пуда меди, а в 1795 - 63. Завод закрыт в 1796. Всего на заводе было выплавлено около 30 тыс. пудов чистой меди. Максимальная выплавка достигала 1500 пудов

в год. Ныне на месте заводского поселения размещается с.Шаран - центр одноименного района РБ. Часть пещер обвалилось, некоторые доступны, внутри распространены рыхлые частицы песчаника. Камни здесь впрямь фантастических размеров, диаметр достигает до 2 м.

Заключение

Чтобы хорошо знать свой край, недостаточно только читать книги по этой области. Туризм развивает приёмы, навыки и знания, полученные на уроках, способствует укреплению здоровья на свежем воздухе.

Поставленные цели и задачи были выполнены. Выполнили нитку маршрута, а также описали достопримечательности Чеканского заказника.

Экскурсии по изучению пещер и прииких склонов планируем продолжить в будущем. Холмистый рельеф, прекрасные обнажения, речная долина, разнообразие флоры и фауны - все это на небольшой территории - рай для туристов-исследователей. Путешествуя, мы поняли еще один важный аспект-охрана природы. Природа прекрасна, когда вокруг все зеленое и чистое, чувствуется бережное отношение человека к окружающей среде.

Литература:

1. Башкортостан: Краткая энциклопедия. –Уфа: Научное из-во «Башкирская энциклопедия», 1996.
2. Фаткуллин Р.А. Природные ресурсы РБ и их рациональное использование. Уфа.: Китап, 1996.
3. Фаткуллин Р.А. Природные условия Башкортостана Уфа.: Китап, 1994.
4. Хайретдинов А.Ф. Белебейская возвышенность. Уфа.:Башкирское книжное издательство, 1987.
5. Хисматов М.Ф., Сухов В.П. География Башкортостана. Учебник для 9 класса. Уфа., Китап, 2000.
6. Энциклопедический словарь юного географа-краеведа. Составил Г.В. Карпов. М.: педагогика, 1981.